



infotop

CADASTRU, MĂSURĂTORI TERESTRE, GIS



ANEXA 1 la HCJ 236/2023

☎ 0239/611127 📠 0239/611125(fax) ✉ office@infotop.com.ro 🌐 www.infotop.com.ro

RO21INGB0000999906048483(ING Brăila Călărași) - RO11472246 - Str. Campiniu nr. 1 Brăila

Nr. 356/ 21.09.2023

Către Consiliul Județean Brăila,

D. A. P. E. B. G.
21.09.2023
no. 110/2023
4509/2023
CONSILIUL JUDEȚEAN
BRĂILA
Inregistrat la nr. 21200
Ziua 1 Luna 09 Anul 2023

Referitor la Contractul nr. 110 /28.03.2023

Prin prezenta, vă înaintăm documentațiile de actualizare ale imobilelor, descrise tronsoane de Drumuri Județene depuse la OCPI în etapa II de realizare a contractului nr. 110 /2023, recepționate OCPI Brăila, listate și în format electronică (pe CD) precum și tabelele cu datele de identificare ale DJ 202G; DJ 203J; DJ 203N; DJ 203S; DJ 203T; DJ 221C; DJ 212 B; DJ 221B; DJ 211C; DJ 203 R

nr lucrare	DJ	tronson	NCP	UAT	RGI
567	202G ✓	1	75177/79071	Salcia Tudor	65350
568		2	75178/79072	Salcia Tudor	65360
569	203N ✓	1	77651	Surdila Greci	77651
570		3	77339	Ulmu	77339
571		4	77346	Ulmu	77346
573		5	77338	Ulmu	77338
575	203T ✓	1	75908	Vișani	26250
576		2	75916	Vișani	26261
577		3.1	73081	Jirlău	26273
579		3.2	73078	Jirlău	26296
603	211B ✓	1	73994	Dudești	27605
604		2	73998	Dudești	27699
637		3	72441	Bărăganu	24069
638		4	72439	Bărăganu	24231
639		6	72442	Bărăganu	24070
642		7	74004	Victoria	24082
643		8	74009	Victoria	24235
644		9	74006	Victoria	24236
646		211C ✓	1	77380	Dudești
647	2		77383	Dudești	28254
648	3		74219	Roșiori	24375
649	4		74214	Roșiori	24377
650	5		74228	Roșiori	24380
651	6		75422	Ciocile	24383
652	7		76799	Ciocile	24384
653	8		76797	Ciocile	24386
654	9		75421	Ciocile	24396



infotop



CADASTRU, MĂSURĂTORI TERESTRE, GIS

☎ 0239/611127 📠 0239/611125(fax) ✉ office@infotop.com.ro 🌐 www.infotop.com.ro

RO21INGB0000999906048483(ING Brăila Călărași) - RO11472246 - Str. Campiniu nr. 1, Brăila

656	203 J ✓	1	73082	Jirlău	27427
630	203S ✓	2	77653	Surdila Greci	27422
631		4	71520	Făurei	27899
632	212B ✓	1	73657	Frecăței	80119
633	221C ✓	1	83749	Siliștea	73173
634		2	76219	Siliștea	73193
635		3	83429	Siliștea	71967
636	221B ✓	1	76417/80991	Vădeni	73922
637		2	76415/86202	Vădeni	72640
638		3	75996/85232	Vădeni	72698
639		4	75995/86154	Vădeni	73964
611	203R ✓	1	76690	Ulmu	27268
612		2	76693	Ulmu	27264
613		3	77215	Cireșu	27330
614		4	77212	Cireșu	27266
615		5	77198	Cireșu	27267
616		6	77273	Cireșu	27338
617		7	77210	Cireșu	27300
618		8	77211	Cireșu	27344
619		9	77214	Cireșu	27302
620		10	77203	Cireșu	27304
621		11	75054	Zăvoia	23365
622		12	74661	Bordei Verde	27351
623		13	74655	Bordei Verde	27358
624		14	74698	Bordei Verde	27586
625		15	74654	Bordei Verde	27386
626		17	73615	Insuratei	27397

Director
Veronica-Claudia Diașu

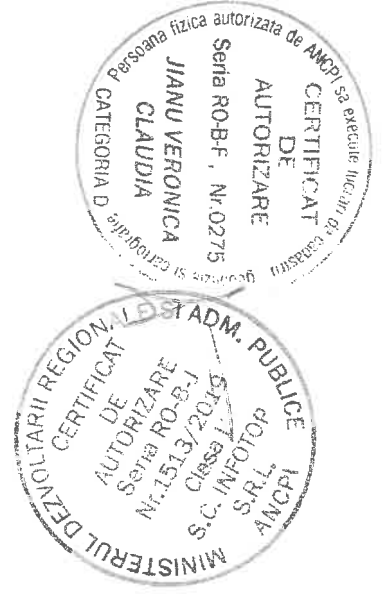
Datele de identificare

ale drumului județean DJ 221B- traseu: Vadeni

Si completarea datelor de identificare in inventarul domeniului public al Judetului Braila, ca urmare a inrierii

elementelor componentelor ale drumului

Nr. crt.	Drum Judetean	Tronson	UAT	Tronsonul incepe la:	Tronsonul se termina la:	Tronsonul incepe la km:	Tronsonul se termina la km:	Lungime tronson Intravilan (m)	Lungime tronson Extravilan (m)	Latime Medie (m)	Ampriza/ Carosabil (mp)	Zona de Siguranta (mp)	Suprafata teren in scris in CF (mp)	Pod	Podet	Parapet	Borne	Parcari	Indicatoare
1		Tronson 1	Vadeni	limita UAT Vadeni	intersectia cu CF	0+000	7+661	0 537	7124 0	13.8	86086 4794	13975 846	105701	0	4	1	2	0	36
2		Tronson 2	Vadeni	intersectia cu CF	Intrare in UAT Vadeni	7+661	8+008	347 0	0 0	13.56	1139 2636	1202 93	5070	0	0	0	1	0	3
3	221B	Tronson 3	Vadeni	Intravilan Vadeni	Intravilan Vadeni str. Unirii	8+008	8+287	279		18.44	1885	3259	5144	0	0	0	0	0	0
4		Tronson 4	Vadeni	Intravilan Vadeni	Intravilan Vadeni str. Emilia Dumitrescu	8+287	12+068	3781		16.89	23328	40545	63673	0	1	0	2	1	0
TOTAL								4944	7124		119868	59920	179788	0	5	1	5	1	39



**EXTRAS DE CARTE FUNCİARĂ
PENTRU INFORMARE**

Carte Funciară Nr. 80991 Vădeni

Nr. cerere	73922
Ziua	24
Luna	08
Anul	2023

Cod verificare
100154017222



Semnat : cu semnatura
electronica extinsa, cf. L
455/2001 si eIDAS

A. Partea I. Descrierea imobilului

TEREN Partial Intravilan

Adresa: Loc. Vădeni, Jud. Braila, DJ 221B TRONSON 1 - Extravilan UAT VADENI

Nr. Crt	Nr. cadastral Nr. topografic	Suprafața* (mp)	Observații / Referințe
A1	80991	105.701	Teren neimprejmuit; Lungimea tronsonului 1 = 7661m. Pe tronson sunt amplasate 2 borne kilometrice, un parapet metalic de 462m si 36 table indicatoare. (imobil inscris in CF sporadic 76417)

Construcții

Crt	Nr cadastral Nr. topografic	Adresa	Observații / Referințe
A1.1	80991-C1	Loc. Vădeni, Jud. Braila, DJ 221B TRONSON 1 - Extravilan UAT VADENI	Nr. niveluri:1; S. construita la sol:55 mp; podet
A1.2	80991-C2	Loc. Vădeni, Jud. Braila, DJ 221B TRONSON 1 - Extravilan UAT VADENI	Nr. niveluri:1; S. construita la sol:31 mp; podet
A1.3	80991-C3	Loc. Vădeni, Jud. Braila, DJ 221B TRONSON 1 - Extravilan UAT VADENI	Nr. niveluri:1; S. construita la sol:47 mp; podet
A1.4	80991-C4	Loc. Vădeni, Jud. Braila, DJ 221B TRONSON 1 - Extravilan UAT VADENI	Nr. niveluri:1; S. construita la sol:118 mp; podet

B. Partea II. Proprietari și acte

Înscrieri privitoare la dreptul de proprietate și alte drepturi reale	Referințe
45363 / 31/05/2023	
Registrul Cadastral al Imobilelor (UAT Vădeni); Act Normativ Ig.7/1996 emis de Parlamentul Romaniei;	
B1	Se infiinteaza cartea funciara a imobilului 80991 ca urmare a finalizarii inregistrarii sistematice. Imobilul se gaseste in registrul cadastral al imobilelor sub numarul 3364.
Act Administrativ nr. 23903, din 11/12/2018 emis de CONSILIUL JUDEȚEAN BRAILA (; HG nr.948/08.09.2010 GUVERNUL ROMÂNIEI, act administrativ nr HOTARAREA NR.199 din 30.10.2018, emis de CONSILIUL JUDEȚEAN BRAILA+anexa nr.1);	
B2	Intabulare, drept de PROPRIETATE, dobandit prin Lege, cota actuala 1/1
1) JUDEȚUL BRĂILA, CIF:999999999999, -domeniul public	
73922 / 24/08/2023	
Act Administrativ nr. 75, din 27/04/2023 emis de Consiliul Judetean Braila; Act Administrativ nr. 73922, din 24/08/2023 emis de OCPI BRaila;	
B3	se noteaza documentatia cadastrala avand ca obiect actualizare informatii tehnice
B5	Intabulare, drept de PROPRIETATE, dobandit prin Lege, cota actuala 1/1
1) JUDEȚUL BRAILA, CIF:4205491, domeniu public	

C. Partea III. SARCINI .

Înscrieri privind dezmembrămintele dreptului de proprietate, drepturi reale de garanție și sarcini	Referințe
NU SUNT	

Teren

Nr cadastral	Suprafața (mp)*	Observații / Referințe
80991	105.701	Lungimea tronsonului 1 = 7661m. Pe tronson sunt amplasate 2 borne kilometrice un parapet metallic de 462m si 36 table indicatoare. (imobil inregistrat in CF sporadic 76417)

* Suprafața este determinată în planul de proiecție Stereo 70.

DETALII LINIARE IMOBIL

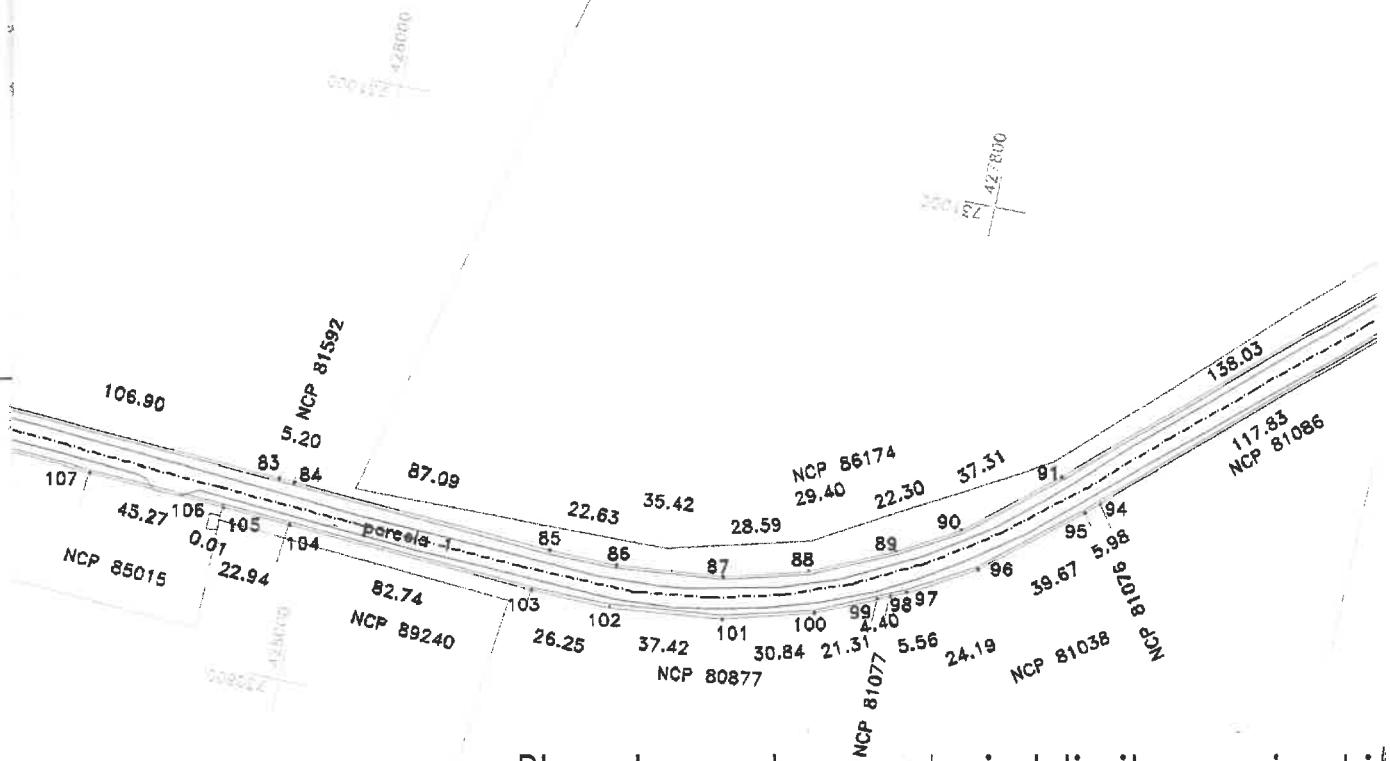


Date referitoare la teren

Nr Crt	Categorie folosință	Intra vilan	Suprafața (mp)	Tarla	Parcelă	Nr. topo	Observații / Referințe
1	drum	NU	100.061	-	-	-	din care: ampriza - 86086mpmp, zona de siguranta - 13975mp. DJ 221B TRONSON1 (DE 1342, DE 1366, DE 1147, DE 874, DE 860)
2	drum	DA	5.640	-	1342,1366,1 147,874,860	-	din care: carosabil - 4794mp, zona de siguranta - 846mp. DJ 221B TRONSON1 (DE 1342, DE 1366, DE 1147, DE 874, DE 860)

Date referitoare la construcții

Crt	Număr	Destinație construcție	Supraf. (mp)	Situație juridică	Observații / Referințe
A1.1	80991-C1	construcții industriale și edilitare	55	Cu acte	S. construita la sol:55 mp; podet
A1.2	80991-C2	construcții industriale și edilitare	31	Cu acte	S. construita la sol:31 mp; podet
A1.3	80991-C3	construcții industriale și edilitare	47	Cu acte	S. construita la sol:47 mp; podet



Plan de amplasament si delimitare a imobilului

RGI 73922/24.08.2023

Scara 1:2000

Nr.cadastral	Suprafata masurata(mp)	Adresa imobilului	
80991	105701	Jud. BRAILA, UAT Vadeni, DJ 221B- TRONSON 1 - Extravilan UAT VADENI	
Cartea Funciara nr.	80991	UAT	Vadeni

A. DATE REFERITOARE LA TEREN

Numar parcela	Categoria de folosinta	Supraf.din masuratori(mp)	Mentiiuni
1	DR	100061	DJ 221B TRONSON 1 (DE 1342, DE 1366, DE 1147, DE din care: ampriza - 86086mp zona de siguranta - 13975mp)
2	DR	5640	DJ 221B TRONSON 1 (DE 1342, DE 1366, DE 1147, DE din care: carosabil - 4794mp zona de siguranta - 846mp)
TOTAL		105701	-

B. DATE REFERITOARE LA CONSTRUCTII

Cod constructie	Destinatia	Suprafata construita la sol(mp)	Mentiiuni
C1	CIE	55	podet
C2	CIE	31	podet
C3	CIE	47	podet
C4	CIE	118	podet
TOTAL		251	-

Suprafata totala masurata=105701mp
Suprafata din acte=105701mp

Lungimea tronsonului 1 = 7661m

Pe tronson sunt amplasate 2 borne kilometrice, un parapet metalic de 462m si 36 table ind

Persoana autorizata: SC INFOTOP SRL Braila

Confirm executarea masuratorilor la teren, corectitudinea incheierii documentatiilor cadastrale si corespondenta acestora cu realitatea din teren

Semnatura si stampila

Data: 06/09/2023

Inspector:

Confirm introducerea imobilului in baza de date integrala si atribuirea numarului cadastral

Semnatura si stampila
Liliana
Mihalea
Sirghie

Data:.....

Stampila BCPI

Samnat digitala
Liliana Mihalea
Sirghie
Data: 2023.09.06
14:52:105.00

Digitally signed by Liliana Mihalea Sirghie on 06/09/2023 at 14:03:39 EEST

Nr. cerere	72640
Ziua	21
Luna	08
Anul	2023

Cod verificare

100153776092



**EXTRAS DE CARTE FUNCİARĂ
PENTRU INFORMARE**

Carte Funciară Nr. 86202 Vădeni

Semnat : cu semnatura
electronica extinsa, cf. L
455/2001 si eIDAS

A. Partea I. Descrierea imobilului

TEREN Partial Intravilan

Adresa: Loc. Vădeni, Jud. Brăila, DJ 221B TRONSON 2 - Extravilan UAT VADENI

Nr. Crt	Nr. cadastral Nr. topografic	Suprafața* (mp)	Observații / Referințe
A1	86202	5.070	Teren neimprejmuit; Lungimea tronsonului 2 = 347m. Pe tronson sunt amplasate o borna kilometrica si 3 table indicatoare. (imobil inscris in CF sporadic 76415)

B. Partea II. Proprietari și acte

Înscrieri privitoare la dreptul de proprietate și alte drepturi reale		Referințe
50574 / 31/05/2023		
Registrul Cadastral al Imobilelor (UAT Vădeni); Act Normativ Ig.7/1996 emis de Parlamentul Romaniei;		
B1	Se infiinteaza cartea funciara a imobilului 86202 ca urmare a finalizarii inregistrarii sistematice. Imobilul se gaseste in registrul cadastral al imobilelor sub numarul 8592.	A1
Act Normativ nr. 948, din 08/09/2010 emis de GUVERNUL ROMANIEI (act administrativ nr 199 din 30.10.2018, emis de CONSILIUL JUDETEAN);		
B2	Intabulare, drept de PROPRIETATE, dobandit prin Lege, cota actuala 1/1 1) JUDETUL BRĂILA, CIF:999999999999, domeniul public	A1
Act Administrativ nr. Documentatie cadastrala avizata sub nr.25848, din 22/03/2019 emis de OCPI BRAILA;		
B3	se noteaza Documentatia cadastrala avizata sub nr.25848 din 22.03.2019 de Ocpi Braila avand ca obiect 'actualizare informatii cadastrale'	A1
72640 / 21/08/2023		
Act Administrativ nr. 75, din 27/04/2023 emis de Consiliul judetean Braila;		
B4	se noteaza actualizarea datelor tehnice	A1

C. Partea III. SARCINI .

Inscrieri privind dezmembărintele dreptului de proprietate, drepturi reale de garanție și sarcini	Referințe
NU SUNT	

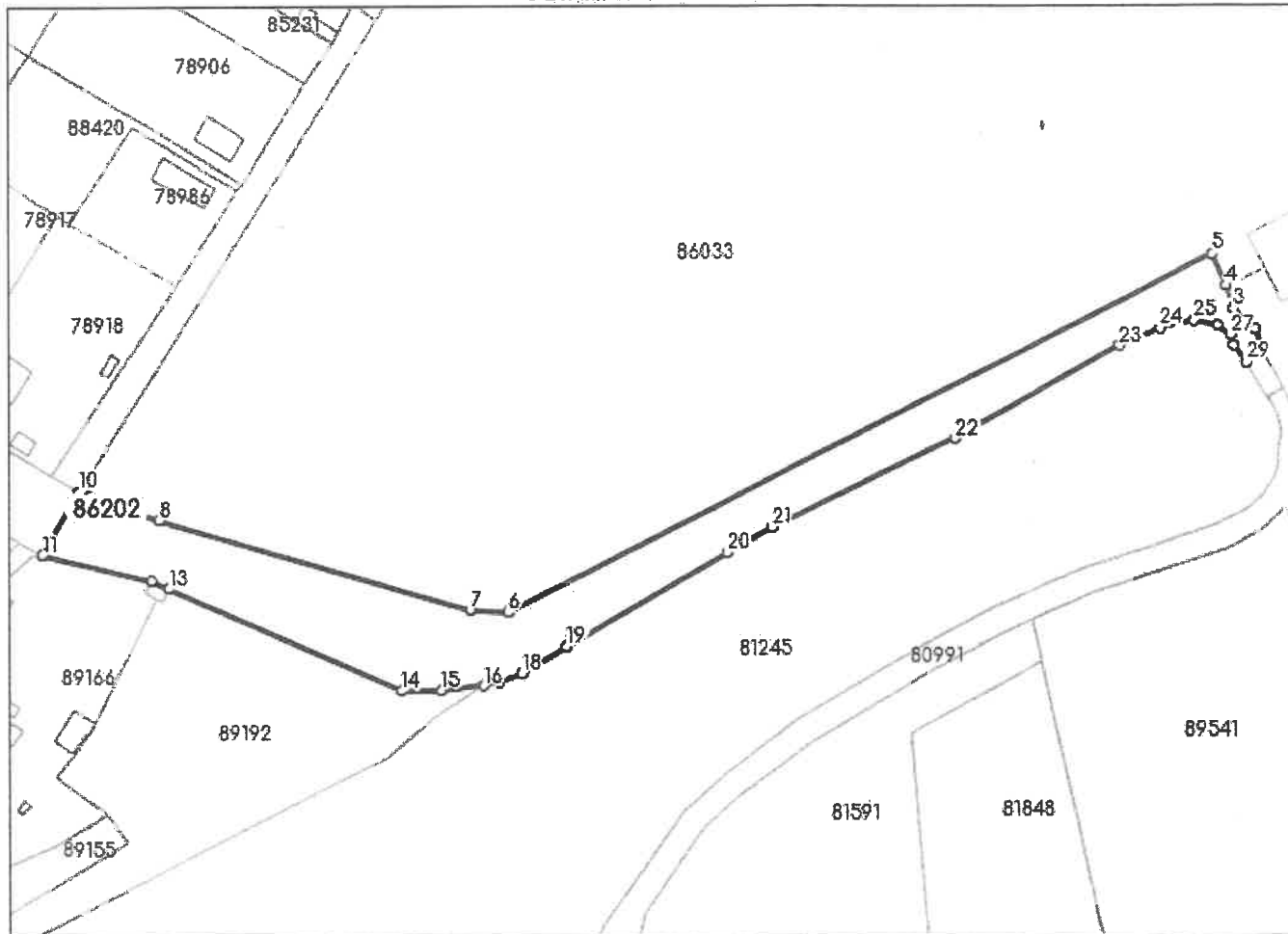
Anexa Nr. 1 La Partea I

Teren

Nr cadastral	Suprafața (mp)*	Observații / Referințe
86202	5.070	Lungimea tronsonului 2 = 347m. Pe tronson sunt amplasate o borna kilometrica si 3 table indicatoare. (imobil inregistrat in CF sporadic 76415)

* Suprafața este determinată în planul de proiecție Stereo 70.

DETALII LINIARE IMOBIL



Date referitoare la teren

Nr Crt	Categorie folosință	Intra vilan	Suprafața (mp)	Tarla	Parcelă	Nr. topo	Observații / Referințe
1	drum	DA	2.341	-	923	-	din care: carosabil - 1139mp, zona de siguranță - 1202mp. DJ 221B TRONSON 2
2	drum	NU	2.729	-	923	-	din care: ampriza - 2636mp, zona de siguranță - 93mp. DJ 221B TRONSON 2

Lungime Segmente

1) Valorile lungimilor segmentelor sunt obținute din proiecție în plan.


Punct început	X / Y	Punct sfârșit	X / Y	Lungime segment (m)
1	729.427,77 433.840,947	2	729.425,76 433.846,347	5.762
3	729.420,35 433.851,505	4	729.418,522 433.857,577	6.341

Punct început	X / Y	Punct sfârșit	X / Y	Lungime segment (m)
2	729.425,76 433.846,347	3	729.420,35 433.851,505	7.475
4	729.418,522 433.857,577	5	729.414,795 433.865,928	9.145

Plan de amplasament si delimitare a imobilului

Scara 1:1000

Nr.cadastral	Suprafata masurata(mp)	Adresa imobilului	
86202	5070	jud. BRAILA, UAT Vadeni, DJ 221B- TRONSON 2 - Extravilan UAT VADENI	
Cartea Funciara nr.	86202	UAT	Vadeni



A. DATE REFERITOARE LA TEREN

Numar parcela	Categoria de folosinta	Supraf.din masuratori(mp)	Mentiiuni
1	DR	2341	din care: carosabil - 1139mp zona de siguranta - 1202mp
2	DR	2729	din care: ampriza - 2636mp zona de siguranta - 93mp
TOTAL		5070	-

B. DATE REFERITOARE LA CONSTRUCTII

Cod constructie	Destinatia	Suprafata construita la sol(mp)	Mentiiuni
TOTAL	-	-	-

Suprafata totala masurata=5070mp

Suprafata din acte=5070mp

Persoana autorizata: SC INFOTOP SRL Braila

Confirm executarea masuratorilor la teren,
corectitudinea intocmirii documentatiei
cadastrale si corespondenta acesteia cu
realitatea din teren

Inspector:

Confirm introducerea imobilului in baza de
date integrata si atribuirea numarului cadastral

gitaly signed
ronica-Clau

inu
ate: 2023.08.21
i: 13:05 EES

Data: 20/07/2023

Semnatura si parafa

Data:.....

Stampila RCPI

Violeta
Gheorghiu

Semnat digital de
Violeta Gheorghiu
Data: 2023.08.21
13:09:59 +03'00'

**EXTRAS DE CARTE FUNCİARĂ
PENTRU INFORMARE**

Carte Funciară Nr. 85232 Vădeni

Nr. cerere	72698
Ziua	21
Luna	08
Anul	2023

Cod verificare
100153778590



Semnat : cu semnatura
electronica extinsa, cf. L
455/2001 si eIDAS

A. Partea I. Descrierea imobilului

TEREN Intravilan

Adresa: Loc. Vădeni, Str Unirii, Jud. Braila, DJ 221B- Tronson 3

Nr. Crt	Nr. cadastral Nr. topografic	Suprafața* (mp)	Observații / Referințe
A1	85232	5.144	Teren neimprejmuit; din care: carosabil - 1885mp, zona de siguranta - 3259mp. Lungimea tronsonului = 279m. (imobil inregistrat in CF sporadic 75996)

B. Partea II. Proprietari și acte

Înscrieri privitoare la dreptul de proprietate și alte drepturi reale		Referințe
49604 / 31/05/2023		
Registrul Cadastral al Imobilelor (UAT Vădeni); Act Normativ Ig.7/1996 emis de Parlamentul Romaniei;		
B1	Se infiinteaza cartea funciara a imobilului 85232 ca urmare a finalizarii inregistrarii sistematice. Imobilul se gaseste in registrul cadastral al imobilelor sub numarul 7618.	A1
Act Administrativ nr. 20047, din 17/10/2018 emis de CONSILIUL JUDETEAN BRAILA (act administrativ nr hotararea nr 172 din 19.07.2017, emis de CJ Braila;act normativ nr hotararea nr 948 din 08.09.2010, emis de Guvernul Romaniei;act administrativ nr hotararea nr 50 din 28.09.2018, emis de CL Vădeni;act administrativ nr 6331 din 16.10.2018, emis de CL Vădeni);		
B2	Intabulare, drept de PROPRIETATE, dobandit prin Lege, cota actuala 1/1 1) JUDEȚUL BRĂILA, CIF:99999999999999, domeniul public	A1
72698 / 21/08/2023		
Act Administrativ nr. 75, din 27/04/2023 emis de Consiliul judetean Braila;		
B3	se notează actualizarea informațiilor tehnice	A1

C. Partea III. SARCINI .

Inscrieri privind dezmembrămintele dreptului de proprietate, drepturi reale de garanție și sarcini	Referințe
NU SUNT	

Plan de amplasament si delimitare a imobilului
 Scara 1:2000

72698 din data 21-08-2023

Nr.cadastral	Suprafata masurata(mp)	Adresa imobilului	
85232	5144	jud. BRAILA,	UAT Vadeni, loc. Vadeni, str. Unirii-
Cartea Funciara nr.	85232	UAT	DJ 221B - TRONSON 3 Vadeni

Lungimea tronsonului = 279m



A. DATE REFERITOARE LA TEREN

Numar parcela	Categoria de folosinta	Supraf. din masuratori(mp)	Mentiuni
1	DR	5144	din care: carosabil - 1885mp zona de siguranta - 3259mp
TOTAL		5144	

B. DATE REFERITOARE LA CONSTRUCTII

Cod constructie	Destinatia	Suprafata construita la sol(mp)	Mentiuni
TOTAL	-		
Suprafata totala masurata=5144mp Suprafata din acte=5144mp			

Persoana autorizata: SC INFOTOP SRL Braila

Confirm executarea masuratorilor la teren, corectitudinea intocmirii documentatiei cadastrale si corespondenta acesteia cu realitatea din teren

Semnatura si stampila

Data: 10/08/2023

Inspector:
Carmen Vlas
 Digitally signed by Carmen Vlas
 Confirm introducerea imobilului in baza de date integrale si atribuirea numarului cadastral
 Date: 2023.08.21 14:21:07 +03'00'

Semnatura si parafa

Data:.....

Stampila BCPI

Digitally signed by Ionica-Clau...
 Date: 2023.08...
 Time: 13:25 EEST

**EXTRAS DE CARTE FUNCİARĂ
PENTRU INFORMARE**

Carte Funciară Nr. 86154 Vădeni

Nr. cerere	73964
Ziua	24
Luna	08
Anul	2023

Cod verificare
100154018736



Semnat : cu semnatura
electronica extinsa, cf. L.
455/2001 si eIDAS

A. Partea I. Descrierea imobilului

TEREN Intravilan

Adresa: Loc. Vădeni, Str.Emilia Dumitrescu, Jud. Braila, DJ 221B tronson 4

Nr. Crt	Nr. cadastral Nr. topografic	Suprafața* (mp)	Observații / Referințe
A1	86154	63.873	Teren imprejmuit; din care: carosabil - 23328mp, zona de siguranta - 40545mp, Lungimea tronsonului = 3781m. Pe tronson sunt amplasate 2 borne kilometrice si o parcare. (imobil inscris in CF sporadic 75995).

Construcții

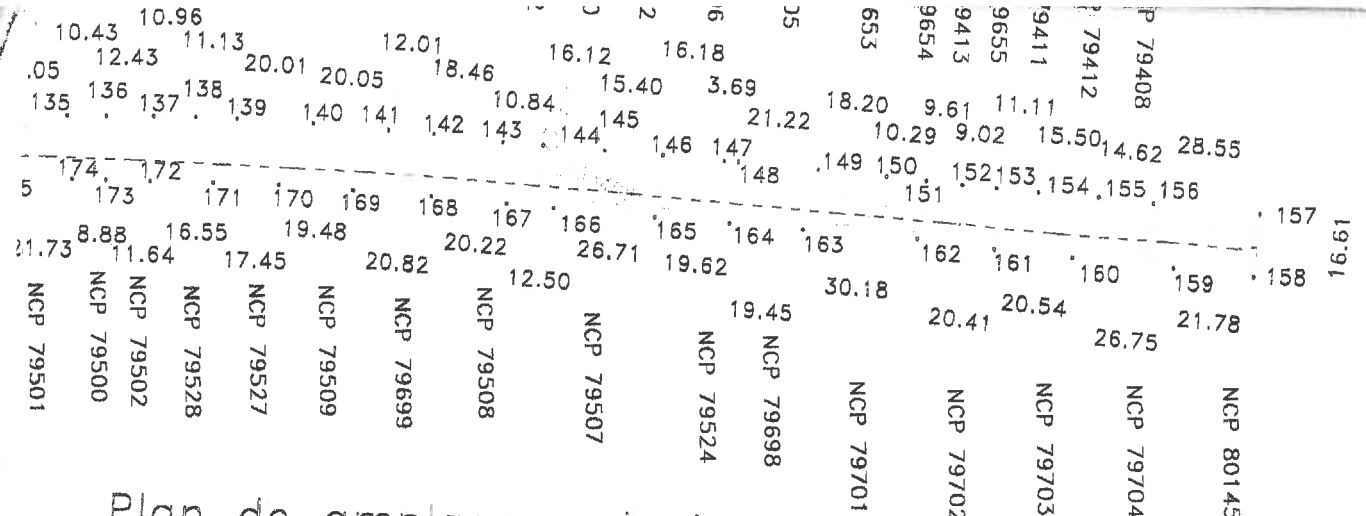
Crt	Nr cadastral Nr. topografic	Adresa	Observații / Referințe
A1.1	86154-C1	Loc. Vădeni, Str Emilia Dumitrescu, Jud. Braila, DJ 221B tronson 4	Nr. niveluri:1; S. construita la sol:10 mp; podet

B. Partea II. Proprietari și acte

Înscrieri privitoare la dreptul de proprietate și alte drepturi reale		Referințe
50526 / 31/05/2023		
Registrul Cadastral al Imobilelor (UAT Vădeni); Act Normativ Ig.7/1996 emis de Parlamentul Romaniei;		
B1	Se infiinteaza cartea funciara a imobilului 86154 ca urmare a finalizarii inregistrarii sistematice. Imobilul se gaseste in registrul cadastral al imobilelor sub numarul 8543.	A1
Act Normativ nr. 948, din 08/09/2010 emis de GUVERNUL ROMANIEI (act administrativ nr 172 din 19.07.2017, emis de CJ Braila;act administrativ nr 6331 din 16.10.2018, emis de CL Vădeni;act administrativ nr hotararea nr.50 din 28.09.2018, emis de CL Vădeni;act administrativ nr 20047 din 17.10.2018, emis de CONSILIUL JUDETEAN BRAILA);		
B2	Intabulare, drept de PROPRIETATE, dobandit prin Lege, cota actuala 1/1 1) JUDETUL BRĂILA, CIF:999999999999, domeniu public	A1
73964 / 24/08/2023		
Act Administrativ nr. 75, din 27/04/2023 emis de Consiliul judetean Braila;		
B3	se noteaza actualizarea informatiilor tehnice	A1
B4	se inscrie constructia C1	A1.1
B5	Intabulare, drept de PROPRIETATE, dobandit prin Construire, cota actuala 1/1 1) JUDETUL BRAILA, CIF:4205491	A1.1

C. Partea III. SARCINI .

Inscrieri privind dezmembrămintele dreptului de proprietate, drepturi reale de garanție și sarcini	Referințe
NU SUNT	



Plan de amplasament si delimitare a imobilului
Scara 1:2000

Nr.cadastral	Suprafata masurata(mp)	Adresa imobilului
86154	63873	jud. BRAILA, UAT Vadeni, loc. Vadeni
Cartea Funciara nr.	86154	strada Emilia Dumitrescu (DJ 221B) tronson 4
	UAT	Vadeni

A. DATE REFERITOARE LA TEREN

Numar parcela	Categoria de folosinta	Supraf.din masuratori(mp)	Mentiuni
1	DR	63873	din care: carosabil - 23328mp zona de siguranta - 40545mp
TOTAL		63873	-

B. DATE REFERITOARE LA CONSTRUCTII

Cod constructie	Destinatia	Suprafata construita la sol(mp)	Mentiuni
C1	CIE	10	
TOTAL		10	podet-

Suprafata totala masurata=63873mp
Suprafata din acte=63873mp

Lungimea tronsonului = 3781m
Pe tronson sunt amplasate 2 borne kilometrice si o parcare.

Persoana autorizata: SC INFOTOP SRL Braila

Confirm executarea masuratorilor la teren, corectitudinea intocmirii documentatiei cadastrale si corespondenta acestora cu realitatea din teren

Semnatura si stampila

Data: 21/07/2023

Inspector:

Confirm introducerea imobilului in baza de date integrala si atribuirea numarului cadastral


Fanica Geangos

Semnatura si parafa

Data:.....

Stampila:.....

Semnat digital de Fanica Geangos
Data: 2023.08.25
09:58:47 +03'00'



Plan de amplasament si delimitare a imobilului
Scara 1:2000

Nr.cadastral	Suprafata masurata(mp)	Adresa imobilului
86154	63873	jud. BRAILA, UAT Vadeni, loc. Vadeni
Cartea Funciara nr.	86154	strada Emilia Dumitrescu (DJ 221B) tronson 4
	UAT	Vadeni

A. DATE REFERITOARE LA TEREN

Numar parcela	Categoria de folosinta	Supraf.din masuratori(mp)	Mentii
1	DR	63873	din care: carosabil - 23328mp zona de siguranta - 40545mp
TOTAL		63873	

B. DATE REFERITOARE LA CONSTRUCTII

Cod constructie	Destinatia	Suprafata construita la sol(mp)	Mentii
C1	CIE	10	
TOTAL		10	podet-

Suprafata totala masurata=63873mp
Suprafata din acte=63873mp

Lungimea tronsonului = 3781m
Pe tronson sunt amplasate 2 borne kilometrice si o parcare.

Persoana autorizata: SC INFOTOP SRL Braila

Confirm executarea masuratorilor la teren, corectitudinea intocmirii documentatiei cadastrale si corespondenta acesteia cu realitatea din teren

Semnatura si stampila

Data: 21/07/2023

Inspector:

Confirm introducerea imobilului in baza de date integrala si atribuirea numarului cadastral

Fanica Geangos

Semnatura si parafa

Data:.....

Stampila DPU

Semnat digital de
Fanica Geangos
Data: 2023.08.25
09:58:47 +03'00'

Digitally signed by Fanica Geangos

**Datele de identificare
ale drumului județean DJ 221 B - traseu: Braila - Vadeni, ca urmare a înscrierii elementelor componente ale drumului și a
înregistrărilor sistematice în sistemul integrat de cadastru, în vederea actualizării inventarului bunurilor care aparțin domeniului
public al județului Brăila**

Nr. crt	Drum județean Tronson nr./CF	UAT	Tronsonul începe la km:	Tronsonul se termina la km:	Lungime tronson intravilan (m)	Lungime tronson extravilan (m)	Latime medie (m)	Ampriza-Carosabili	Zona de siguranta	Suprafata teren inscris in CF (mp)	Pod	Podet	Parapet metalic	Parcari	Indicatoare	Borne
1	Drumul județean 221 B Tronson 1	Vadeni	Limita UAT Vadeni 0+000	intersecția cu CF 7+661	-	7124	13.80	86086	13975	105701	0	4	1	0	36	2
					537	-		4794	846							
2	Drumul județean 221 B Tronson 2	Vadeni	intersecția cu CF 7+661	Itrare in Vadeni 8+008	347	-	13.56	1139	1202	5070	0	0	0	1	3	1
					-	-		2636	93							
3	Drumul județean 221 B Tronson 3	Vadeni	intravilan Vadeni 8+008	intravilan Vadeni str. Unirii 8+287	279	-	18.44	1885	3259	5144	0	0	0	0	0	0
					-	-		-	-							
4	Drumul județean 221 B Tronson 4	Vadeni	intravilan Vadeni 8+827	intravilan Vadeni str. Emilia Dumitrescu 12+068	3781	-	16.89	23328	40545	63873	0	1	0	1	0	2
					-	-		-	-							
Total					12068	-	-	119868	59920	179788	0	5	1	1	39	5

Avizat: Manole Mioara Sorina -- Șef serviciu
Întocmit: Drăgan C.M./Dumitrescu D.C.